
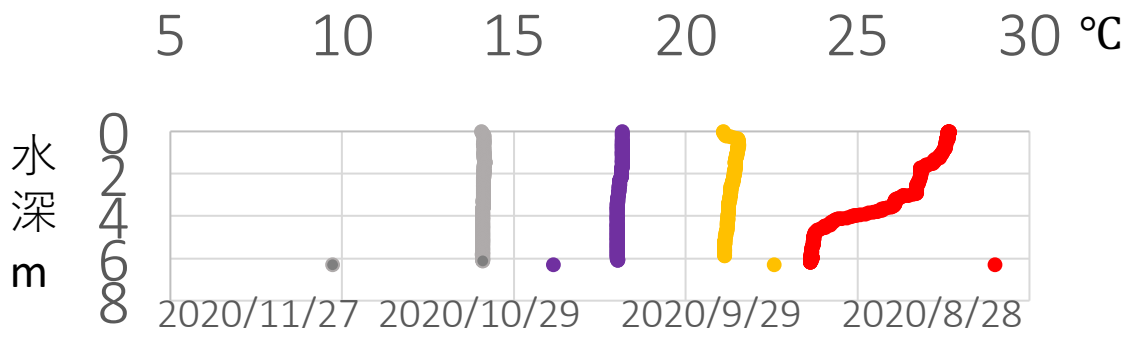
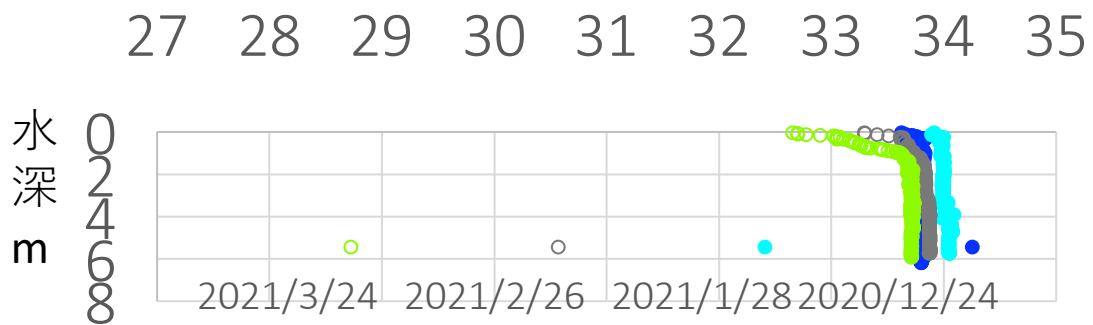
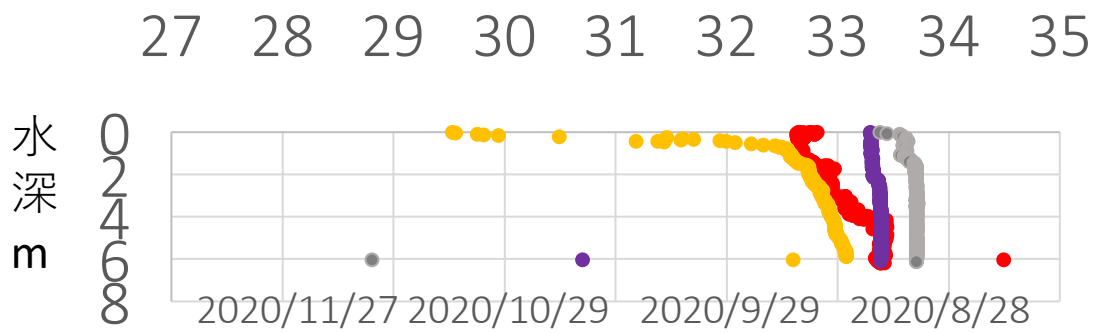


4 カ月ごとの水温変化_2020.8~ (Stn.1)





4 カ月ごとの塩分変化_2020.8～ (Stn.1)



コメント：

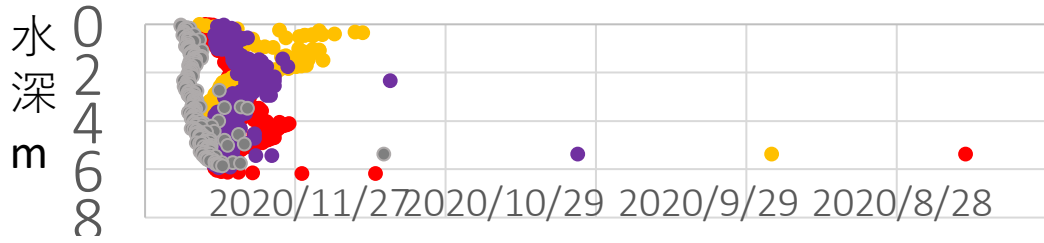
水尻川・八幡川の河口に近く、表層の塩分の値が低い。

4 カ月ごとの溶存酸素 (DO) 変化_2020.8~ (Stn.1)



4 カ月ごとのクロロフィル濃度変化_2020.8～ (Stn.1)

0 2 4 6 8 10 12 $\mu\text{g/L}$



0 2 4 6 8 10 12 $\mu\text{g/L}$

